

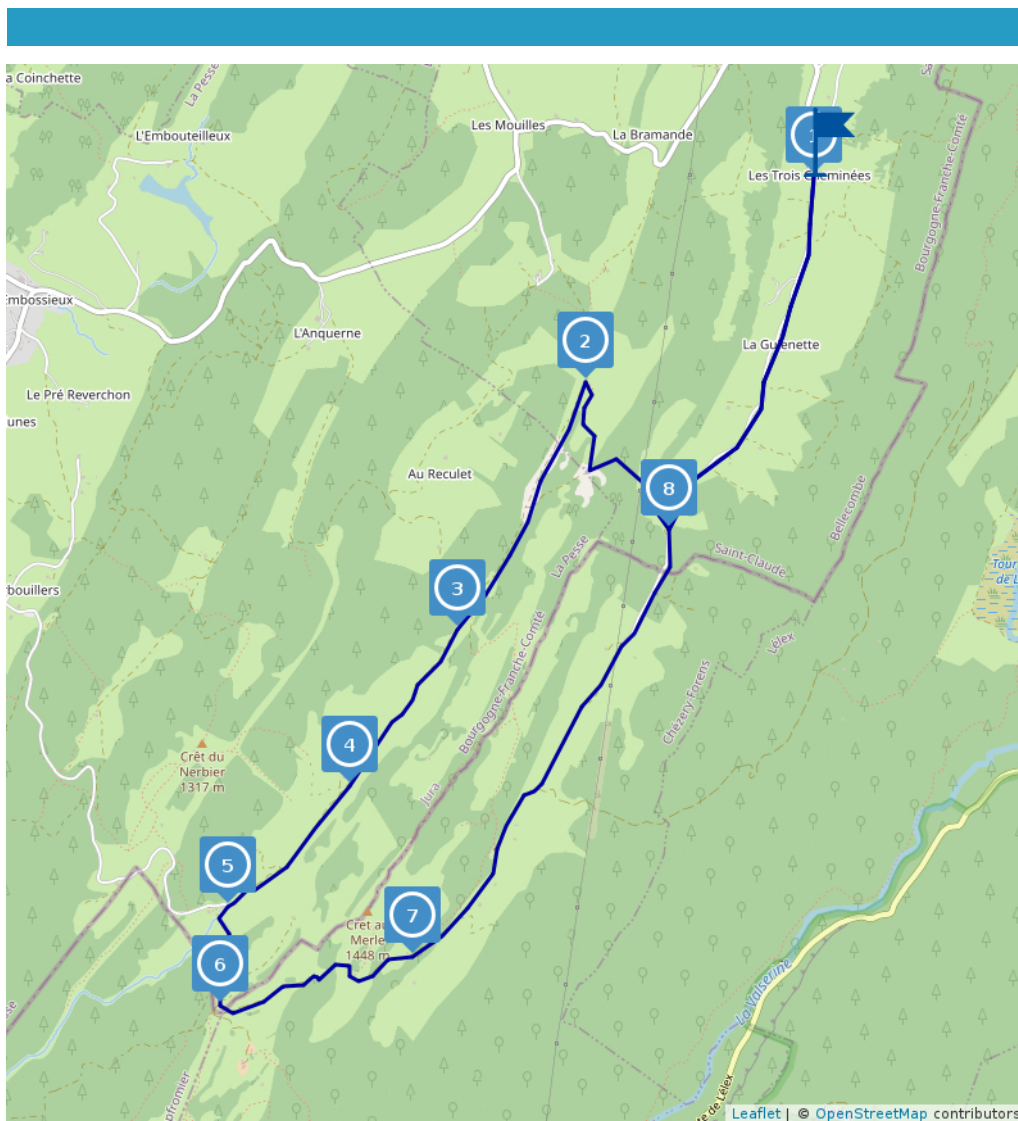
# Sentier des Trois Combes

Proposé par :

**Office de Tourisme Haut-Jura Saint-Claude**

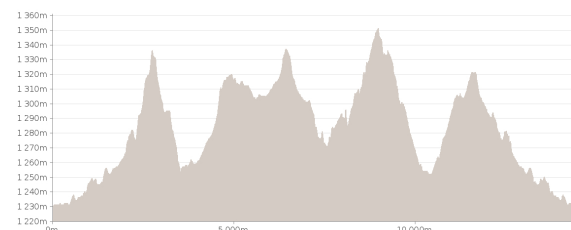
"Ce PDF a été généré à partir de Cirkwi, la plateforme de partage d'activités touristiques qui vous fait voyager"


[www.cirkwi.com/circuit/40687](http://www.cirkwi.com/circuit/40687)




Ce circuit est composé de  
**8** infos parcours

Cet itinéraire vous est fourni à titre indicatif. Cirkwi ne certifie pas la fiabilité des informations contenues dans les textes, cartes ou photos de cet itinéraire. Retrouvez plus d'infos sur [www.cirkwi.com](http://www.cirkwi.com)



 12.94 km

Marche : 3h

 maxi 1351 m

 528 m

 mini 1230 m

 -528 m

Ce sentier vous conduit dans le paysage typique des Hautes-Combes, là où alternent des ambiances intimistes de combes avec vue sur les Monts Jura. Des fermes dispersées, souvent en hauteur pour échapper au froid, ponctuent le paysage et témoignent de l'activité humaine.

1 - Les Trois Cheminées - 1 231 m Suivre le GR 9 et la GTJ à pied en fond de combe. Bifurquer à droite à l'endroit où le chemin se resserre pour rejoindre les ruines de la Mignatte. Monter sur la droite, franchir le col des Salettes et descendre à travers pré jusqu'à un replat. Tourner à droite à proximité d'un muret, poursuivre jusqu'au fond de la combe et atteindre (3,3 km - 45 minutes)

2 - La Morseline - 1 250 m Suivre le GR 9B et rejoindre

3 - Sous les Loges - 1 314 m (1,4 km - 25 min.) Une loge désigne le lieu d'activité agricole et d'habitat temporaire, occupé l'été lorsque les bêtes étaient menées en estive. Poursuivre en direction de « la Borne au Lion ».

4 - Malatrait - 1 335 m (1 km - 15 min.) Observer, à proximité de la maison, l'ancien four à pain et le chéneau qui achemine l'eau de pluie et de fonte des neiges vers la citerne enterrée. Cette technique permet de pallier à la carence d'eau liée à la nature calcaire, dite "karstique".

5 - Le Berbois - 1 280 m (0,9 km - 15 min.)  
Laisser à droite le gîte d'étape « le Berbois » et poursuivre sur la route goudronnée.

6 - La Borne au Lion - 1 290 m (0,6 km - 10 min.)  
Suivre le GR 9 à l'est en direction « des Closettes » par le chemin empierré qui débouche, après quelques virages, au col du Crêt au Merle, point le plus élevé du circuit, à 1 450 mètres. De là, vous bénéficiez d'un magnifique panorama sur les Monts Jura et le cirque de la Roche Franche qui surplombe le village de Chézery au fond de la vallée de la Valsérine. Redescendre et gagner

7 - Les Closettes - 1 265 m (2,3 km - 25 min.) Laisser à droite la route forestière empierrée qui part sur Léléx et suivre la direction « Les Trois Cheminées » dans le fond de la combe. L'agriculture occupe une place importante dans le paysage des Hautes-Combes. C'est elle qui façonne le paysage, limitant ainsi l'envahissement de la forêt. Encore quelques exploitations, principalement tournées vers l'élevage de vaches montbéliardes destinées à la production laitière, sont établies sur le secteur. Parvenus au col de la Bretta, continuer tout droit, en direction de la plantation que l'on traverse par un chemin encaissé. Sortis de la plantation, continuer le chemin sur 100 mètres jusqu'à

8 - La Mignatte - 1 280 m (1,6 km - 25 min.) Pour rejoindre Les Trois Cheminées, continuer sur le chemin en fond de combe (2 km - 30 min.).



Mise à jour le 05/10/20 par Office de Tourisme Haut-Jura Saint-Claude et généré par [www.cirkwi.com](http://www.cirkwi.com)

1

**Les Trois Cheminées**  
39310 BELLECOMBE  
Altitude : 1233m

2

**La Morseline**  
39310 BELLECOMBE  
Altitude : 1269m

3

**Sous les Loges**  
39370 LA PESSE  
Altitude : 1324m

4

**Le Maltraît**  
39370 LA PESSE  
Altitude : 1339m

5

**Le Berbois**  
39370 LA PESSE  
Altitude : 1289m

6

**La Borne au Lion**  
39370 LA PESSE  
Altitude : 1293m

7

**Les Closettes**  
01410 CHÉZERY-FORENS  
Altitude : 1323m

8

**La Mignatte**  
39310 BELLECOMBE  
Altitude : 1288m